

**Agenzia del Territorio
CATASTO FABBRICATI
Ufficio Provinciale di
Latina**

Dichiarazione protocollo n. LT0144628 del 09/08/2005

Planimetria di u.i.u. in Comune di Latina

Via Acque Alte

civ.

Identificativi Catastali:

Sezione:

Foglio: 78

Particella: 1018

Subalterno:

Compilata da:

Cristino Giovanni

Iscritto all'albo:


Architetti

Prov. Latina

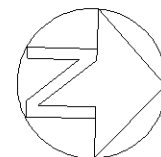
N. 510

Scheda n. 1

Scala 1:100



PIANO TERRA $hm=3,20$



Ultima planimetria in atti

**Agenzia del Territorio
CATASTO FABBRICATI
Ufficio Provinciale di
Latina**

Dichiarazione protocollo n. LT0144628 del 09/08/2005

Planimetria di u.i.u. in Comune di Latina

Via Acque Alte

civ.

Identificativi Catastali:

Sezione:

Foglio: 78

Particella: 1018

Subalterno:

Compilata da:

Cristino Giovanni

Iscritto all'albo:

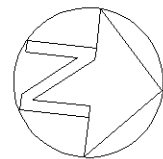

Architetti

Prov. Latina

N. 510

Scheda n. 2

Scala 1:500



Ultima planimetria in atti